



**ОБЩЕСТВО С ОГРАНИЧЕННОЙ
ОТВЕТСТВЕННОСТЬЮ
«ЦЕНТР УНИВЕРСАЛПРОЕКТ»**

Выписка из реестра членов саморегулируемой организации №3664028055-20230118-1044 от 18.01.2023г. Саморегулируемая организация, основанная на членстве лиц, осуществляющих подготовку проектной документации Ассоциация «СРО «ВГАСУ-проект» 394061, Воронежская область, г.Воронеж, проспект Труда, д.4а, <http://www.sro-proekt.ru>
Регистрационный номер в государственном реестре саморегулируемых организаций СРО-П-078-14122009 Регистрация: №117 от 19.04.2010

Проект межевания территории

Материалы по обоснованию проекта межевания территории

«Реконструкция системы мелиорации с использованием дождевальных машин кругового типа для земель сельскохозяйственного назначения ООО «ВОСТОК-АГРО» вблизи с. Старая Калитва Россошанского муниципального района Воронежской области», расположенному по адресу: Воронежская область, Россошанский район, Старокалитвенское сельское поселение, пересечение кадастрового квартала 36:27:0960024, южная часть кадастрового квартала 36:27:0960011, юго-восточная часть кадастрового квартала 36:27:0960023»

13/22/2-ПР/ВА-ПМТ.О

Том 4

Изм.	№ док.	Подп.	Дата

ОБЩЕСТВО С ОГРАНИЧЕННОЙ ОТВЕТСТВЕННОСТЬЮ
«ЦЕНТР УНИВЕРСАЛПРОЕКТ»

Проект межевания территории

Материалы по обоснованию проекта межевания территории

«Реконструкция системы мелиорации с использованием дождевальных машин кругового типа для земель сельскохозяйственного назначения ООО «ВОСТОК-АГРО» вблизи с. Старая Калитва Россошанского муниципального района Воронежской области», расположенному по адресу: Воронежская область, Россошанский район, Старокалитвенское сельское поселение, пересечение кадастрового квартала 36:27:0960024, южная часть кадастрового квартала 36:27:0960011, юго-восточная часть кадастрового квартала 36:27:0960023»

13/22/2-ПР/ВА-ПМТ.О

Том 4

Генеральный директор

В.В. Золотухин

Главный инженер проекта

А.Ю. Гаврилов

Изм.	№ док.	Подп.	Дата

2023

Взам. инв. №

Подпись и дата

Инв. № подл.

Обозначение	Наименование	Примечание
13/22/2-ПР/ВА-ПМТ.О-С	Содержание тома	
13/22/2-ПР/ВА-ПМТ.О-СП	Состав проекта	
13/22/2-ПР/ВА-ПМТ.О-ГЧ	Графическая часть	

Взам. инв. №

Подпись и дата

Инв. № подл.

						13/22/2-ПР/ВА-ПМТ.О-С														
Изм.	Кол.уч.	Лист	№докум.	Подпись	Дата															
						Стадия	Лист	Листов												
						Содержание тома							1	2						
																		000 «Центр Универсалпроект» г. Воронеж, 2023 г.		
Н. контр.	Афанасьева																			
ГИП	Гаврилов																			
Разработал	Басинская																			

Справка

Проект межевания территории разработан в соответствии с требованиями действующего законодательства Российской Федерации, а также исходными данными, техническими условиями и требованиями, выданными органами государственного надзора (контроля) и заинтересованными организациями при согласовании места размещения объекта. Технические решения, принятые в проекте, соответствуют требованиям экологических, санитарно-гигиенических, противопожарных норм, действующих на территории Российской Федерации, и обеспечивает безопасную для жизни и здоровья людей эксплуатацию объекта при соблюдении предусмотренных проектной документацией требований.

Главный инженер проекта

А.Ю. Гаврилов

Инв. № подл.	Подпись и дата	Взам. инв. №					13/22/2-ПР/ВА-ПМТ.О-С	Лист	
			Изм.	Кол.уч.	Лист	№ докум.	Подпись	Дата	2

Состав проекта

№ тома	Наименование	Примечание
3	Основная часть проекта межевания территории: Текстовая часть Чертеж проекта межевания территории	
4	Материалы по обоснованию проекта планировки: Чертеж обоснования проекта межевания территории	

Состав проектной документации выполнен на основании:

- Состав проектной документации выполнен на основании: Постановления Правительства РФ от 12 мая 2017 г. №564 «Об утверждении Положения о составе и содержании проектов планировки территории, предусматривающих размещение одного или нескольких линейных объектов» с изменениями на 2 апреля 2022 года.

Взам. инв. №								
	Подпись и дата							
Инв. № подл.	13/22/2-ПР/ВА-ПМТ-ПЗ							
	Изм.	Кол.уч.	Лист	№докум.	Подпись	Дата		
Инв. № подл.	Пояснительная записка					Стадия	Лист	Листов
						П	1	
Разработал	Басинская					ООО «Центр Универсалпроект» г. Воронеж, 2023 г.		

ГРАФИЧЕСКАЯ ЧАСТЬ

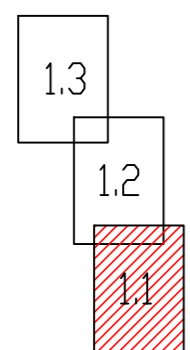
Инв. № подл.	Взам. инв. №
Подпись и дата	

<i>Изм.</i>	<i>Кол.уч.</i>	<i>Лист</i>	<i>№ докум.</i>	<i>Подпись</i>	<i>Дата</i>	

13/22/2-ПР/ВА-ПМТ.О



Схема совмещения листов



Условные обозначения:

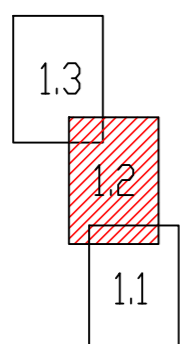
- граница зоны планируемого размещения линейного объекта
- граница территории, в отношении которой осуществляется подготовка проекта планировки
- проектируемый магистральный трубопровод
- граница и номер кадастрового квартала
- границы земельных участков, учтенных в ЕГРН
- обозначение смежных земельных участков, учтенных в ЕГРН
- охранный зона ЛЭП 110 кВ
- охранный зона аммиакопровода с его кабелями связи

					13/22/2-ПР/ВА-22-ПМТ.0				
					*Исчерпывающая система информации с использованием географических названий предназначена для земель сельскохозяйственного назначения ООО «ВСК-НПР» вблизи с. Старая Колытава Ярославской области, расположенных по адресу: Ярославская область, Ярославский район, Старокоптяевское сельское поселение, учтенные кадастровый квартал 362/0960010-32, кадастровый квартал 362/0960010-33.				
Изм.	Кол.	Лист	№ док.	Подпись	Дата	Материалы по обоснованию проекта межевания территории	Студия	Лист	Листов
							П	1.1	3
Разработ.	Басинская				01.23	Чертеж обоснования проекта межевания территории. М 1:2000		000Центр Универсалпроект г. Воронеж, 2023г.	
Проверил	Гаврилов				01.23				
ГИП	Гаврилов				01.23				
Н. контр.	Аванасьева				01.23				
















ЛИСТ 1.2
ЛИСТ 1.1

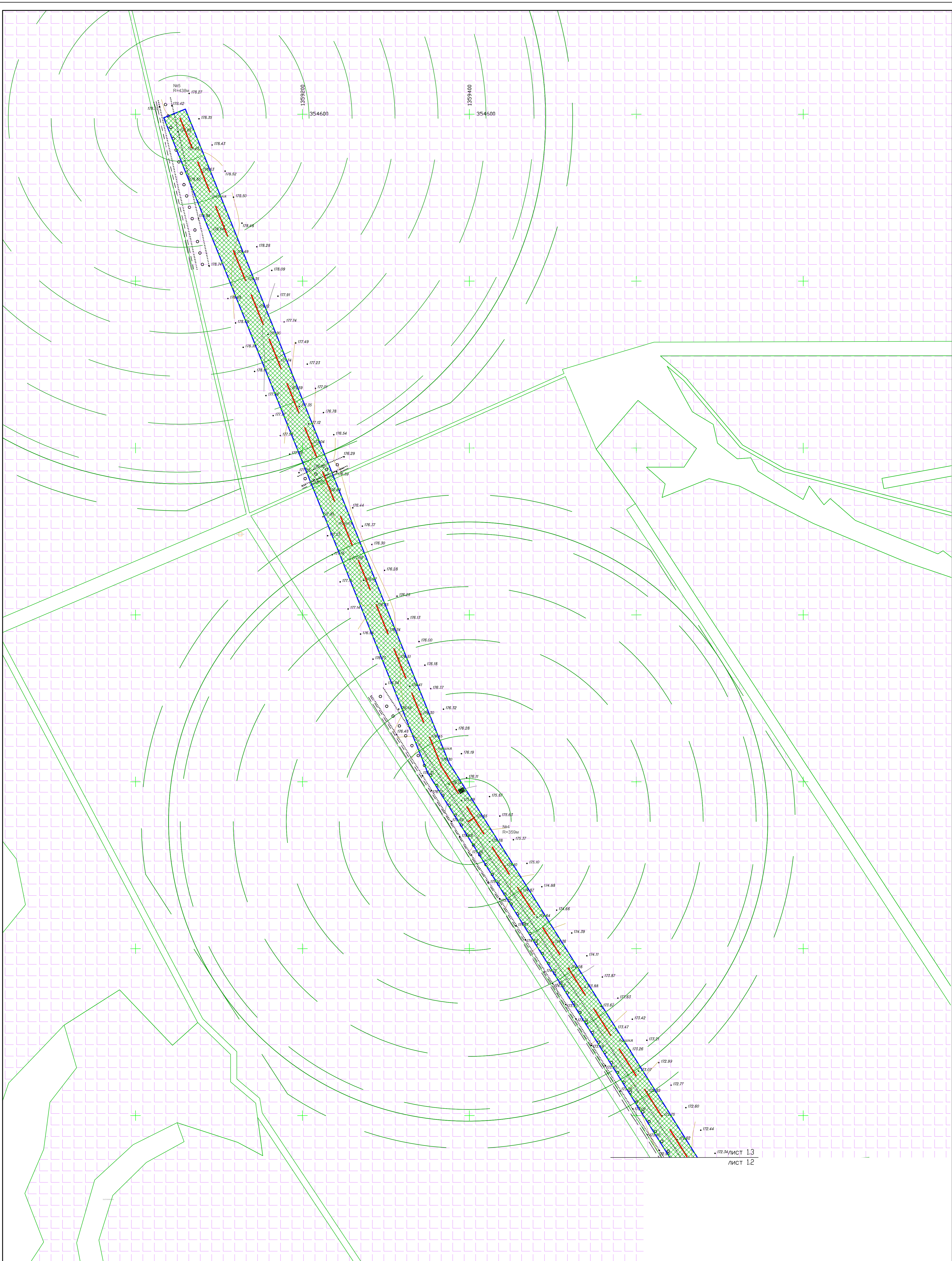
Схема совмещения листов



Условные обозначения:

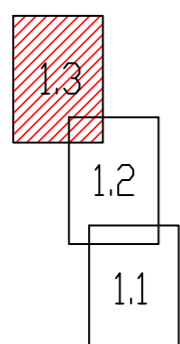
-  - граница зоны планируемого размещения линейного объекта
-  - граница территории, в отношении которой осуществляется подготовка проекта планировки
-  - проектируемые магистральные трубопроводы
-  - граница и номер кадастрового квартала
-  - границы земельных участков, учтенных в ЕГРН
-  - обозначение существующих земельных участков, учтенных в ЕГРН
-  - охранный зона ЛЭП 110 кВ
-  - охранный зона аммиакопровода с его кабелями связи

					13/22/2-ПР/ВА-22-ПМТ.0				
					*Исчерпывающая система информации с использованием географических названий и координат для земель сельскохозяйственного назначения ООО «ВСК-НПР» в/линии с. Старая Колыта Российского подразделения агрохолдинга «Агрокомплекс» (расположена по адресу: Воронежская область, Россолинский район, Староколинское сельское поселение, parcelные кадастрового квартала 36:27:0960010, в/линии кадастрового квартала 36:27:0960010, кадастровый номер земель 36:27:0960010)				
Изм.	Кол.	Лист	№ док.	Подпись	Дата	Материалы по обоснованию проекта межевания территории	Стдия	Лист	Листов
Разработ.	Басинская				01.23		П	1.2	
Проверил	Гаврилов				01.23				
ГИП	Гаврилов				01.23	Чертеж обоснования проекта межевания территории. М 1:2000	 ООО «Центр Универсалпроект» г. Воронеж, 2023г.		
Н. контр.	Аванасьева				01.23				



лист 1.2
лист 1.3

Схема совмещения листов



Условные обозначения:

- граница зоны планируемого размещения линейного объекта
- граница территории, в отношении которой осуществляется подготовка проекта планировки
- проектируемая магистральная трубапровод
- граница и номер кадастрового квартала
- границы земельных участков, учтенных в ЕГРН
- обозначение существующих земельных участков, учтенных в ЕГРН
- охранный зона ЛЭП 110 кВ
- охранный зона аммиакапровода с его кабелями связи

					13/22/2-ПР/ВА-22-ПМТ.0				
					<small>«Исчерпывающая система планировки с использованием дозирования» (далее - «ИП») - вид разрешенного использования для земель сельскохозяйственного назначения ООО «ВОСТЭК-НПО» в/лнн с. Старое Калитва Воронежской области, расположенная по адресу: Воронежская область, Воронежский район, Старокалитвинское сельское поселение, пересечение кадастрового квартала 36:27:0960010-32, вся часть кадастрового квартала 36:27:0960010-32, кадастровая часть кадастрового квартала 36:27:0960010-32</small>				
Изм.	Кол.	Лист	№ док.	Подпись	Дата	Материалы по обоснованию проекта межевания территории	Студия	Лист	Листов
Разработ.	Басинская				01.23		П	1.3	
Проверил	Гаврилов				01.23				
ГИП	Гаврилов				01.23	Чертеж обоснования проекта межевания территории. М 1:2000	000'Центр Универсалпроект г. Воронеж, 2023г.		
Н. контр.	Аванасьева				01.23				